


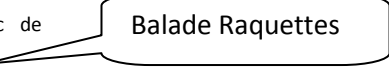
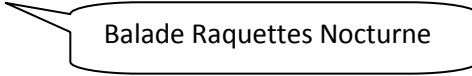


## Randonnées organisées par le Groupe Marche de l'ACA - Hiver 2011-2012

Date	Lieu	Heures et lieux de départ	Descriptif de la balade	Ce que l'on voit en chemin ...	Personnes à contacter
Samedi 19 novembre 2011	<b>Le tour des hameaux de La Table Val Gelon</b>	13h00 : chalet Aiguebelle	<u>Durée de marche A/R</u> : 3h00 <u>Dénivelé positif cumulé</u> : 250 m. <u>Niveau</u> : facile	Balade accessible à tous, passages en forêt, traversée d'une partie des 19 hameaux qui composent la commune de La Table (entre Chamoux sur Gelon et La Rochette)	Roger et Germaine LANDAZ 04.79.44.29.47
Samedi 10 décembre 2011	<b>Le col du Paradis Saint François Longchamp</b> <i>En raquettes ou à pied selon enneigement</i>	10h00 : chalet Aiguebelle 10h30 : parking du bouldrome à La Chambre <u>Repas tiré des sacs</u>	<u>Durée de marche A/R</u> : 3h30 <u>Dénivelé positif cumulé</u> : 500 m. <u>Niveau</u> : bon marcheur	Depuis la Chapelle Sainte Anne, montée au col du Paradis. Belle vue sur les hauteurs de Saint François Longchamp. 	Michel PELLOY 06.71.72.22.30 04.79.56.80.07
Samedi 28 janvier 2012 Reportée au samedi 4 février 2012 si mauvais temps	<b>Le Trou du Loup Massif du Grand Arc</b> <i>En raquettes</i>	12h45 : chalet Aiguebelle 13h15 : mairie Montsapey	<u>Durée de marche A/R</u> : 3h00 <u>Dénivelé positif cumulé</u> : 350 m. <u>Niveau</u> : facile	Balade précise définie selon l'enneigement. 	Lucien MIQUET 04.79.36.27.60
Samedi 24 mars 2012	<b>Chalet des Drisons Massif des Bauges</b> <i>En raquettes ou à pied selon enneigement</i>	9h00 : chalet Aiguebelle <u>Repas tiré des sacs</u>	<u>Durée de marche</u> : 3h00 <u>Dénivelé positif cumulé</u> : 650 m. <u>Niveau</u> : bon marcheur	Montée au chalet d'alpage des Drisons à travers la forêt depuis l'Abbaye de Tamié. 	Dominique SPECIA 06.18.84.48.65
Samedi 14 avril 2012	<b>Lac de la Thuile, Roche du Guet Massif des Bauges</b>	9h30 : chalet Aiguebelle <u>Repas tiré des sacs</u>	<u>Durée de marche A/R</u> : 3h00 <u>Dénivelé positif cumulé</u> : 250 m. <u>Niveau</u> : facile	Vignes, grotte de l'ermite, panorama depuis la Roche du Guet.	Mathilde GABILLET 06.46.20.00.62
Samedi 21 avril 2012	<b>Les Crêtes de Champslaurent Val Gelon</b>	9h00: chalet Aiguebelle <u>Repas tiré des sacs</u>	<u>Durée de marche A/R</u> : 4h00 <u>Dénivelé positif cumulé</u> : 300 m. <u>Niveau</u> : facile	Circuit le long duquel nous pouvons découvrir la flore de printemps.	Roger et Germaine LANDAZ 04.79.44.29.47
Samedi 5 mai 2012	<b>Refuge et lac de Pisset Beaufortain</b> <i>En raquettes ou à pied selon enneigement</i>	8h00 : chalet d'Aiguebelle <u>Repas tiré des sacs</u>	<u>Durée de marche A/R</u> : 5h00 <u>Dénivelé positif cumulé</u> : 800 m. <u>Niveau</u> : bon marcheur endurant	Cheminement au dessus du lac de Roselend à proximité de la Pierra Menta. Prendre des bâtons. 	Michel PELLOY 06.71.72.22.30 04.79.56.80.07

### Autres randonnées sur le canton et les alentours

Vendredi 10 février 2012	<b>Massif des Bauges</b>	Balade raquettes nocturne. Plusieurs boucles possibles, ouvert aux familles.	Renseignements : Association Sport Epierre Loisirs – 06-74-15-01-87 
Samedi 3 mars 2012	<b>Saint Georges d'Hurtières</b>	. Balade thématique nocturne à pied. Niveau facile, ouvert à tous.	Renseignements : Marianne Van Laarhoven – 04-79-44-39-89

